


**INDAGINI E STUDI IDRAULICI ED IDROLOGICI DI SUPPORTO
ALLA REDAZIONE DEL NUOVO PIANO STRUTTURALE
E DEL NUOVO PIANO OPERATIVO
DEL COMUNE DI SAN CASCIANO IN VAL DI PESA**


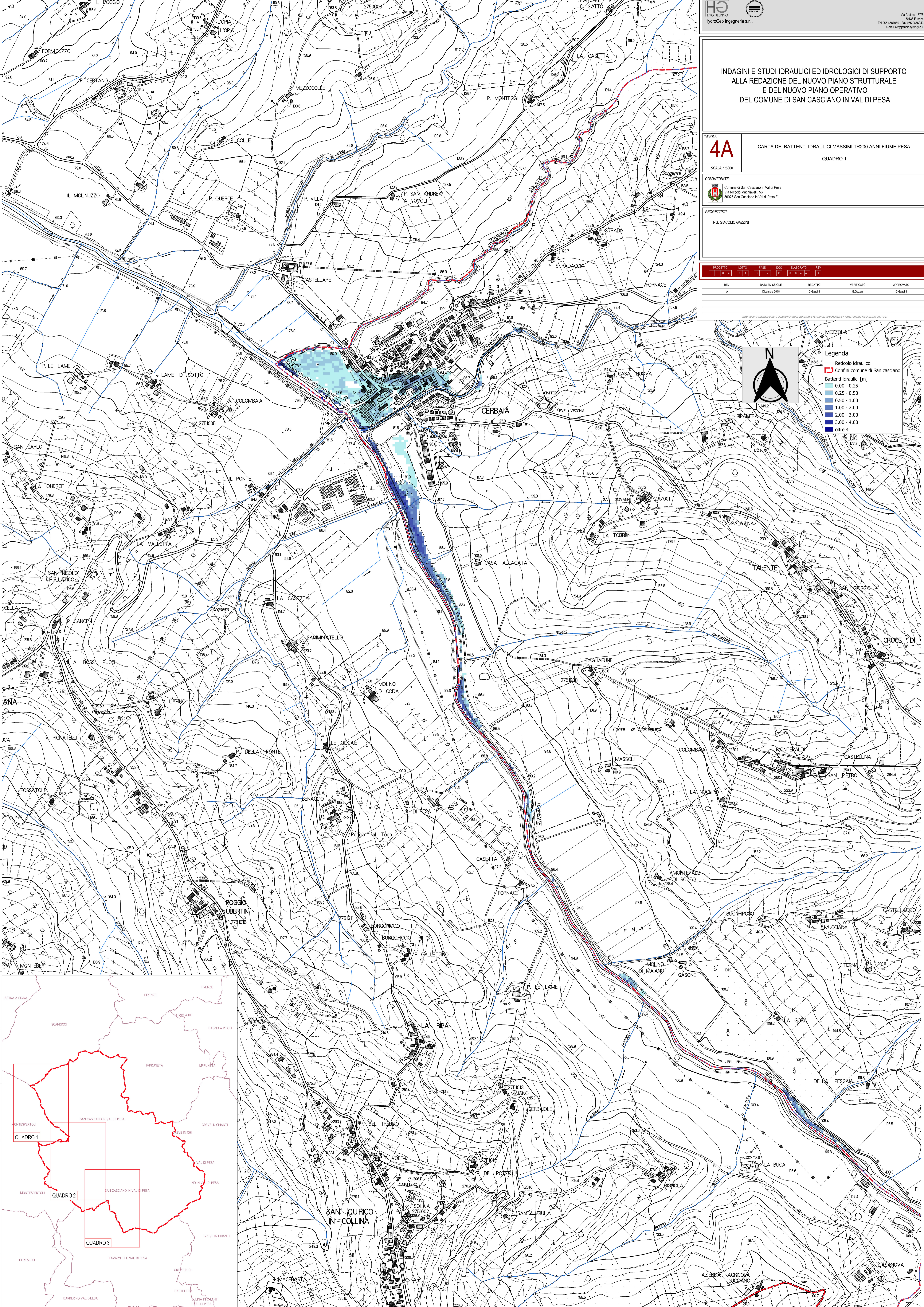
TAVOLA
4A CARTA DEI BATTENTI IDRAULICI MASSIMI TR200 ANNI FIUME PESA
 QUADRO 1

SCALA: 1:5000










COMMITTENTE:
 Comune di San Casciano in Val di Pesa
 Via Niccolò Machiavelli, 56
 50028 San Casciano in Val di Pesa FI

PROGETTISTI:
 ING. GIACOMO GAZZINI

REVISIONE	DATA	EMISSIONE	REDAZIONE	VERIFICATO	APPROVATO
1	A	Disembre 2018	G. Gazzini	G. Gazzini	G. Gazzini



Legenda

-  Reticolo idraulico
-  Confini comune di San Casciano
- Battenti idraulici [m]**
-  0.00 - 0.25
-  0.25 - 0.50
-  0.50 - 1.00
-  1.00 - 2.00
-  2.00 - 3.00
-  3.00 - 4.00
-  oltre 4

